

ПАСПОРТ

Дорожной безопасности образовательной организации

Муниципальное бюджетное дошкольное образовательное учреждение
"Детский сад № 5 "Звоночек"
(наименование образовательной организации)



Утвержден Приказом № 114 от 20.05.2022

1. Тип ОО

Детский сад

(тип)

2. Вид

Дошкольное образовательное учреждение

ДОУ, СОШ, школа сад и т.д.

3. Юридический адрес ОО

1-й Почтовый проезд, д.3, 392028, г. Тамбов, Тамбовская область, Российская Федерация

(юридический адрес)

4. Фактический адрес ОО

ул. Эскадронная, д.36, 392028, г. Тамбов, Тамбовская область, Российская Федерация

(фактический адрес)

5. Руководители ОО:

5.1. Директор

Старцева Людмила Вениаминовна

(Ф.И.О заведующего)

44-44-73

(контактный телефон)

5.2. Заместитель директора по учебной работе

(Ф.И.О заместителя по учебной работе)

(контактный телефон)

5.3. Заместитель директора по воспитательной работе

(Ф.И.О заместителя по воспитательной работе)

Миронова Марина Викторовна

44-53-59

(контактный телефон)

5.4. Педагог, ответственный за профилактику ДДТТ

Н.В. Григорьева, старший воспитатель

(Ф.И.О педагога, ответственного за профилактику ДДТТ)

44-53-59

(контактный телефон)

Приказ № 113 от 20.05.2022

(№ приказа о закреплении)

6. Закреплённый за ОО сотрудник ГИБДД

Инспектор ИАЗ ОСБ ДПС ГИБДД УМВД России по Тамбовской области
лейтенант полиции Е.А. Киселёва, инспектор по пропаганде УГИБДД УМВД
России по г. Тамбову Исаева Ю.В.

57-52-41

(должность, Ф.И.О сотрудника ГИБДД)

7. Ответственный работник муниципального органа
управления образованием

Главный специалист отдела развития дошкольного образования управления
дошкольного образования Малышева Ольга Владимировна

(должность, Ф.И.О)

8. Руководитель или ответственный работник дорожно-
эксплуатационной организации, осуществляющей
содержание улично-дорожной сети

Начальник ТОРКУ "ЦОДД" Бодров В.В.

(должность, Ф.И.О)

9. Количество учащихся (общее)

115
(количество)

группа от 4 до 5 лет

1
(количество классов) 25
(количество человек)

группа от 5 до 6 лет

3
(количество классов) 78
(количество человек)

группа от 6 до 7 лет

2
(количество классов) 12
(количество человек)

(количество классов) (количество человек)

(количество классов) (количество человек)

(количество классов) (количество человек)

(количество классов) (количество человек)

(количество классов) (количество человек)

(количество классов) (количество человек)

(количество классов) (количество человек)

(количество классов) (количество человек)

10. Время занятий в ОО

9.00-11.00

(1 смена, с. до)

(2 смена, с. до)

(внештатные занятия, с. до)

(возраст с. до... лет)

(количество)

(руководитель)

11. Наличие отряда ЮИД

12. Схема безопасного подхода к ОО

13. Фото подхода к ОО

14. Уголок по БДД+Стенд безопасного маршрута

15. Кабинет по БДД

16. Учебно-тренировочный перекрёсток

17. Школьный автобус (сведения)

18. Схемы движения школьных автобусов

19. Справки, рапорты, информации

Схема

Фото

Фото

Фото

Фото

Фото

Фото

Фото

20. Учебная программа по БДД:

"Правила дорожного движения"

(название программы)

Дети 3-7 лет

(целевая аудитория)

32 ч

(количество часов)

Г.Д.Беляевскова, Е.А. Мартынова

(разработчик программы)

21. Информация о ДТП с участием учащихся ОО:

(данные о ДТП)



Широта 52°43'23"N (52.723145)

Долгота 41°24'34"E (41.409307)

22. Координаты образовательной организации

23. Интенсивность движения транспортных средств единиц в час

24. Интенсивность движения пешеходов человек в час

25. Инженерное обустройство улично-дорожной сети около образовательной организации. Требуется в соответствии с нормативами:

пешеходных переходов

** из них внеуличных

остановок маршрутных ТС

тропуаров, пешеходных дорожек

26. Количество технических средств организации дорожного движения у образовательной организации

светофоров

** из них пешеходные

** Т7

знаки 5.19.1 (2)

** из них над проезжей частью

знаки 1.23

** из них основной

** предварительный

средства светодидной индикации

разметка 1.14.1

0

** в том числе, на желтом фоне

0

разметка 1.24.1.

0

искусственных неровностей

1

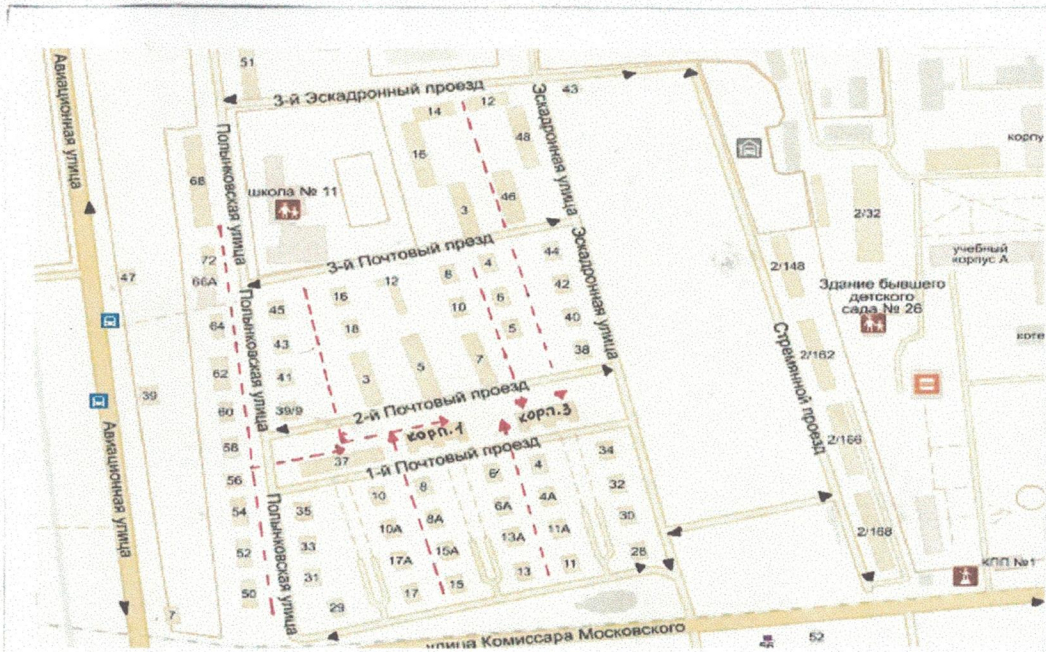
пешеходных ограждений





0

I. План-схемы ОУ.

1.1. План-схема района расположения ОУ, пути движения транспортных средств и детей

Схема.



-  - жилая застройка
-  - проезжая часть
-  - движение транспортных средств
-  - движение детей (воспитанников) в (из) образовательного учреждения







Учебно-тренировочный перекрёсток

[Вернуться на главную](#)

«Фото

фото на странице: 0

0

1



2