

# ПАСПОРТ

## Дорожной безопасности образовательной организации

Муниципальное бюджетное дошкольное образовательное учреждение  
"Детский сад № 5 "Звоночек"  
(наименование образовательной организации)



1. Тип ОО

Детский сад

(тип)

2. Вид

Дошкольное образовательное учреждение

ДОУ, СОУ, школа-сад и т.д.

3. Юридический адрес ОО

1-й Почтовый проезд, д.3, 392028, г. Тамбов, Тамбовская область, Российская Федерация

(юридический адрес)

4. Фактический адрес ОО

1-й Почтовый проезд, д.3, 392028, г. Тамбов, Тамбовская область, Российская Федерация

(фактический адрес)

5. Руководители ОО:

5.1. Директор

Старцева Людмила Вениаминовна

(Ф.И.О. заведующего)

44-44-73

(контактный телефон)

5.2. Заместитель директора по учебной работе

(Ф.И.О. заместителя по учебной работе)

(контактный телефон)

5.3. Заместитель директора по воспитательной работе

(Ф.И.О. заместителя по воспитательной работе)

Миронова Марина Викторовна

(контактный телефон)

44-53-59

5.4. Педагог, ответственный за профилактику ДДТТ

(Ф.И.О. педагога, ответственного за профилактику ДДТТ)

Н.В. Григорьева, старший воспитатель

44-53-59

(контактный телефон)

Приказ № 113 от 20.05.2022

(№ приказа о закреплении)

6. Закреплённый за ОО сотрудник ГИБДД

57-52-41

(должность, Ф.И.О сотрудника ГИБДД)

Инспектор ИАЗ ОСБ ДПС ГИБДД УМВД России по Тамбовской области,  
старший лейтенант полиции Д.С.Гаврилова, инспектор по пропаганде  
УГИБДД УМВД России по г.Тамбову Исаева Ю.В.

7. Ответственный работник муниципального органа  
управления образованием

(должность, Ф.И.О)

Главный специалист отдела развития дошкольного образования  
управления дошкольного образования Малышева Ольга Владимировна

8. Руководитель или ответственный работник дорожно-  
эксплуатационной организации, осуществляющей  
содержание улично-дорожной сети

(должность, Ф.И.О)

Начальник ТОГКУ "ЦОДД" Бодров В.В.

9. Количество учащихся (общее)

124  
(количество)

группа от 2 до 3 лет	1 (количество классов)	24 (количество человек)
группа от 3 до 4 лет	2 (количество классов)	44 (количество человек)
группа от 4 до 5 лет	2 (количество классов)	43 (количество человек)
группа от 4 до 7 лет(ЗПР)	1 (количество классов)	8 (количество человек)
группа от 6 до 7 лет	1 (количество классов)	5 (количество человек)
	(количество классов)	(количество человек)
	(количество классов)	(количество человек)
	(количество классов)	(количество человек)
	(количество классов)	(количество человек)
	(количество классов)	(количество человек)
	(количество классов)	(количество человек)
	(количество классов)	(количество человек)

10. Время занятий в ОО

9.00-11.00  
(I смена, с...до)

(Имена, с. до)

(включая занятия, с. до)

11. Наличие отряда ЮИД

(возраст с. до... лет)

(количество)

(руководитель)

12. Схема безопасного подхода к ОО

Схема

13. Фото подхода к ОО

Фото

14. Уголок по БДД+Стенд безопасного маршрута

Фото

15. Кабинет по БДД

Фото

16. Учебно-тренировочный перекрёсток

Фото

17. Школьный автобус (сведения)

Фото

18. Схемы движения школьных автобусов

Фото

19. Справки, рапорты, информации

Фото

20. Учебная программа по БДД:

"Правила дорожного движения"  
(название программы)

дети 3-7 лет  
(целевая аудитория)

32 ч в год  
(количество часов)

Г.Д.Белявскова, Е.А. Мартынова  
(разработчик программы)



21. Информация о ДТП с участием учащихся ОО:



22. Координаты образовательной организации Долгота 41°24'28"E (41.407879) Широта 52°43'23"N (52.722932)

23. Интенсивность движения транспортных средств 15 единиц в час

24. Интенсивность движения пешеходов 20 человек в час

25. Инженерное обустройство улично-дорожной сети около образовательной организации. Требуется в соответствии с нормативами:

- пешеходных переходов
- \*\* из них внеуличных
- остановок маршрутных ТС
- тропуаров, пешеходных дорожек

26. Количество технических средств организации дорожного движения у образовательной организации

- светофоров
- \*\* из них пешеходные
- \*\* Т7
- знаки 5.19.1 (2)
- \*\* из них над проезжей частью
- знаки 1.23
- \*\* из них основной
- \*\* предварительный
- средства светодиагностики индикации
- разметка 1.14.1
- \*\* в том числе, на желтом фоне

разметка 1.24.1.

0

искусственных неровностей

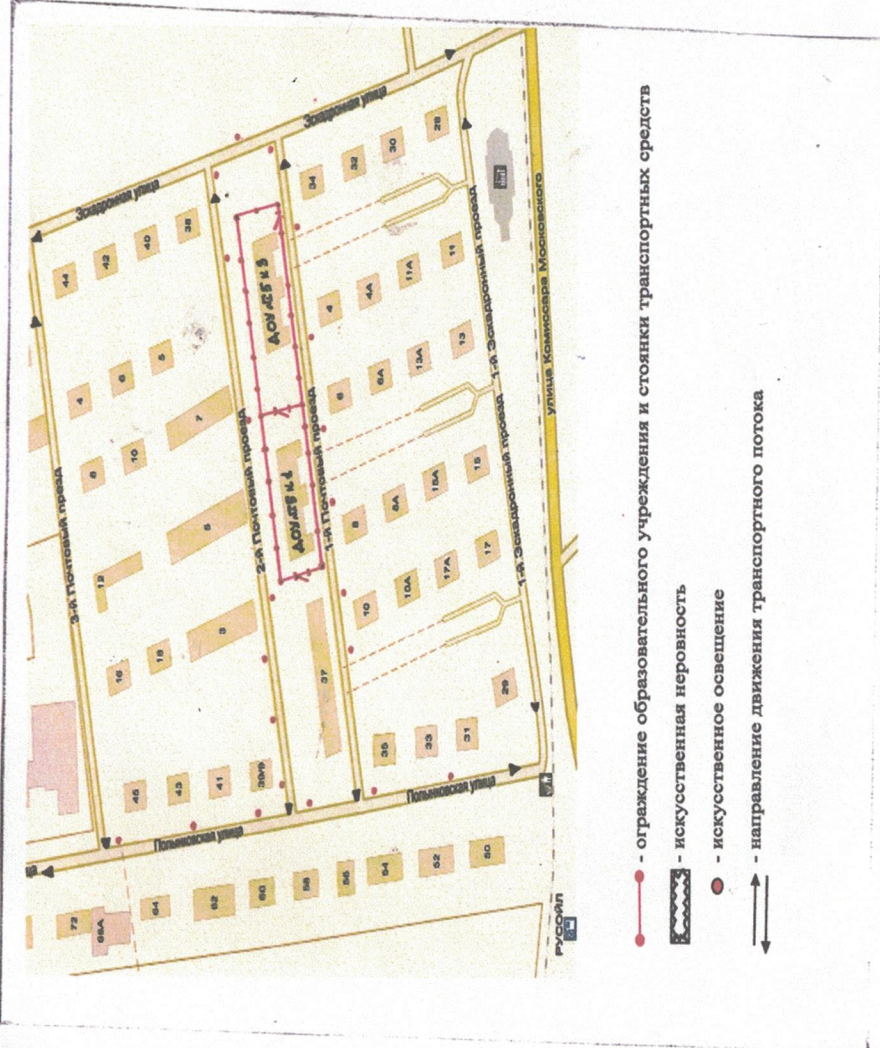
1

пешеходных ограждений

0

1.2. Схема организации дорожного движения в непосредственной близости от образовательного учреждения с размещением соответствующих технических средств, маршруты движения детей и расположение парковочных мест автотранспорта

Схема.



1

[Вернуться на главную](#)

0



2

3

1



2

0



# ОСНОВНЫЕ ПРАВИЛА ДОРОЖНОГО ДВИЖЕНИЯ



Куда б не торопился ты,  
К друзьям или к обеду,  
Поль-ехал к переходу —  
Сле-жай с велосипеда!



Правило простое  
Ты не забывай:  
Нужно только спереди  
Обходить, трамвай!



Белые полосы  
И зеленый свет —  
Веселее «збры!»  
Перехода нет!



Это очень интересно —  
Над дорогой переход.  
Рассмотри! Машины сверх  
Может каждый пешеход!



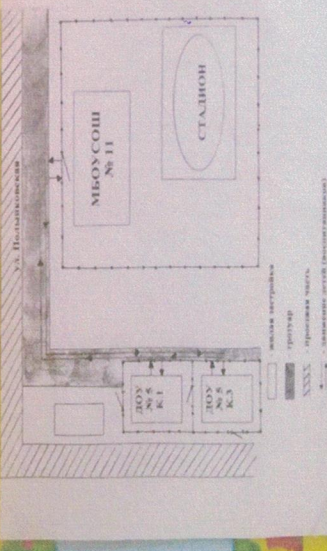
Мчатся машины,  
И каждому ясно:  
Играть на дороге  
Очень опасно!



Если нужно  
Перейти дорогу,  
Пользуясь  
Подземным переходом!




Пешеходу нужно помнить  
Это правило в пути:  
И троллейбус, и автобус  
Только сзади обходи!



**01** • ПОЖАРНАЯ ОХРАНА  
И СПАСАТЕЛИ

**02** • МИЛИЦИЯ



Учебно-тренировочный перекрёсток

Вернуться на главную

+Фото

Фото на странице: 0

